












Piano Comunale di Protezione Civile

Rischio Idraulico e Idrogeologico

Relazione Tecnica	A	
Modello d'intervento: Strutture operative intercomunali	B	
Modello d'intervento: Procedure Operative in emergenza	C	
Ordinanze	D	
Norme di comportamento	E	
Scenari di rischio degli eventi attesi Rischio Idraulico	Si	
Scenari di rischio degli eventi attesi Rischio Idrogeologico	Sg	
Livelli di rischio Rischio Idraulico	Ri	
Livelli di rischio Rischio Idrogeologico	Rg	
Carta degli eventi attesi Rischio Idraulico	Vi	
Carta degli eventi attesi Rischio Idrogeologico	Vg	

Comune di Tiana

Provincia di Nuoro